

GEMEINDE STETTEN

KREIS ÜBERLINGEN

TEILBEBAUUNGSPLAN ORTSMITTE

M 1:500

STETTEN, DEN 6.8.1973 RADOLFZELL, DEN 15.6.73

















DER BÜRGERMEISTER DER PLANER



BAUINGENIEUR SIEGFRIED STIER
FREIER ARCHITEKT RADOLFZELL
HÖRSTRASSE 15 · TELEFON 2013

Zeichnung GP

ZEICHENERKLÄRUNG

-  GRENZEN DES RÄUML. GELTUNGSBEREICHS DES BEBAUUNGSPLANS
-  ALLGEMEINES WOHNGEBIET
-  GRUNDSTÜCKSGRENZEN
-  STRASSENBEGRENZUNGSLINIEN
-  BAULINIEN
-  BAUGRENZEN
-  STRASSENFLÄCHE
GEHWEG
-  BESTEHENDE GEBÄUDE
-  NEUE GEBÄUDE MIT FIRSTRICHTUNG
-  AUTOGARAGEN UND STELLPLÄTZE
-  GRUNDSTÜCKSNUMMERN
-  ZAHL DER VOLLGESCHOSSE, ZWINGEND
-  " " " " " " + ATTIKAGESCHOSS
-  SICHTDREIECKE - DIESE FLÄCHEN SIND VON BEBAUUNG
BEPFLANZUNG UND LAGERUNG ÜBER 70 cm HOHE FREIZUHALTEN
- GFZ 0,8 GESCHOSSFLÄCHENZAHL
- GRZ 0,4 GRUNDFLÄCHENZAHL
- 30° 0° 20-22° DACHNEIGUNG HÖCHSTGRENZE BZW. FLACHDACH
-  PARKSTREIFEN 150 m BREIT, DURCH WEISSE TRENNUNGSLINIE
VON FAHRBAHN GETRENNT
-  TRAFOSTATION