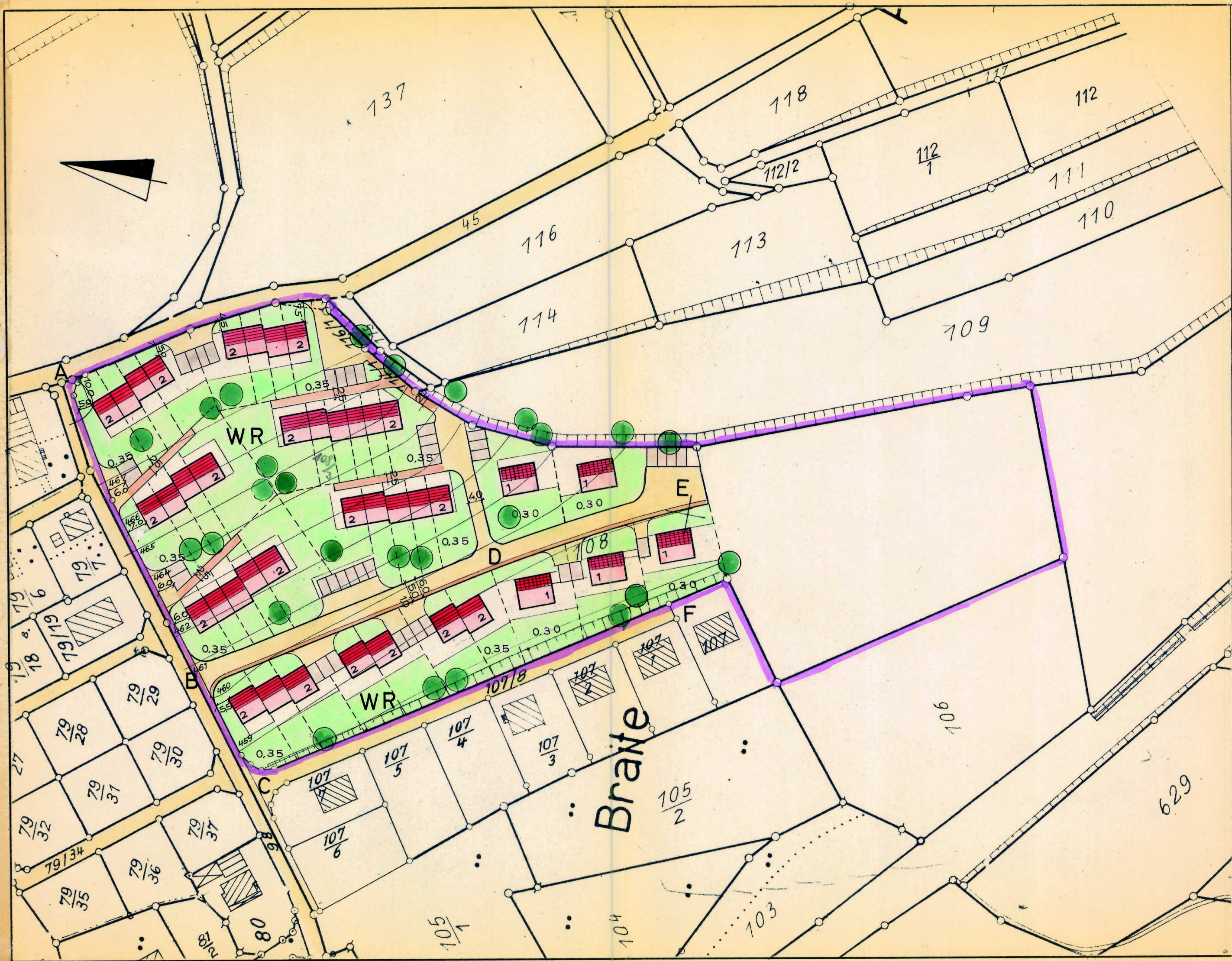














G E M E I N D E  
STETTEN BEI MEERSBURG

BEBAUUNGSPLAN FÜR DAS  
GEWANN "BRAITE"  
GESTALTUNGSPLAN M. 1:1000



ERLÄUTERUNGEN:

-  BESTEHENDE GEBÄUDE
-  NEUE GEBÄUDE
-  1-GESCHOSSIG DACHN. 45°  
GRZ = 0,30 ; GFZ = 0,40
-  2-GESCHOSSIG DACHN. 25-30°  
GRZ = 0,35 ; GFZ = 0,70
-  GARAGEN
-  ÖFFENTLICHE STRASSENFLÄCHE  
GEHWEGE
-  PRIVATE GEHWEGE
-  NICHT ÜBERBAUBARE  
GRUNDSTÜCKSFLÄCHE
-  BESTEHENBLEIBENDE  
WEGFALLENDE
-  VORGESCHLAGENE NEUE
-  GRENZE DES PLANUNGSGEBIETES  
REINES WOHNGEBIET
-  GRUNDSTÜCKS-  
GRENZEN

KONSTANZ, DEN 17.10. 1964

STETTEN, DEN 24.10. 1964

DER PLANFERTIGER:  
**ARNO JAHN**  
BAU-ING. B.D.S.  
FREIER ARCHITEKT  
KONSTANZ  
GLÄRNISCHENSTR. 11 TEL. 2114

DER BÜRGERMEISTER:  



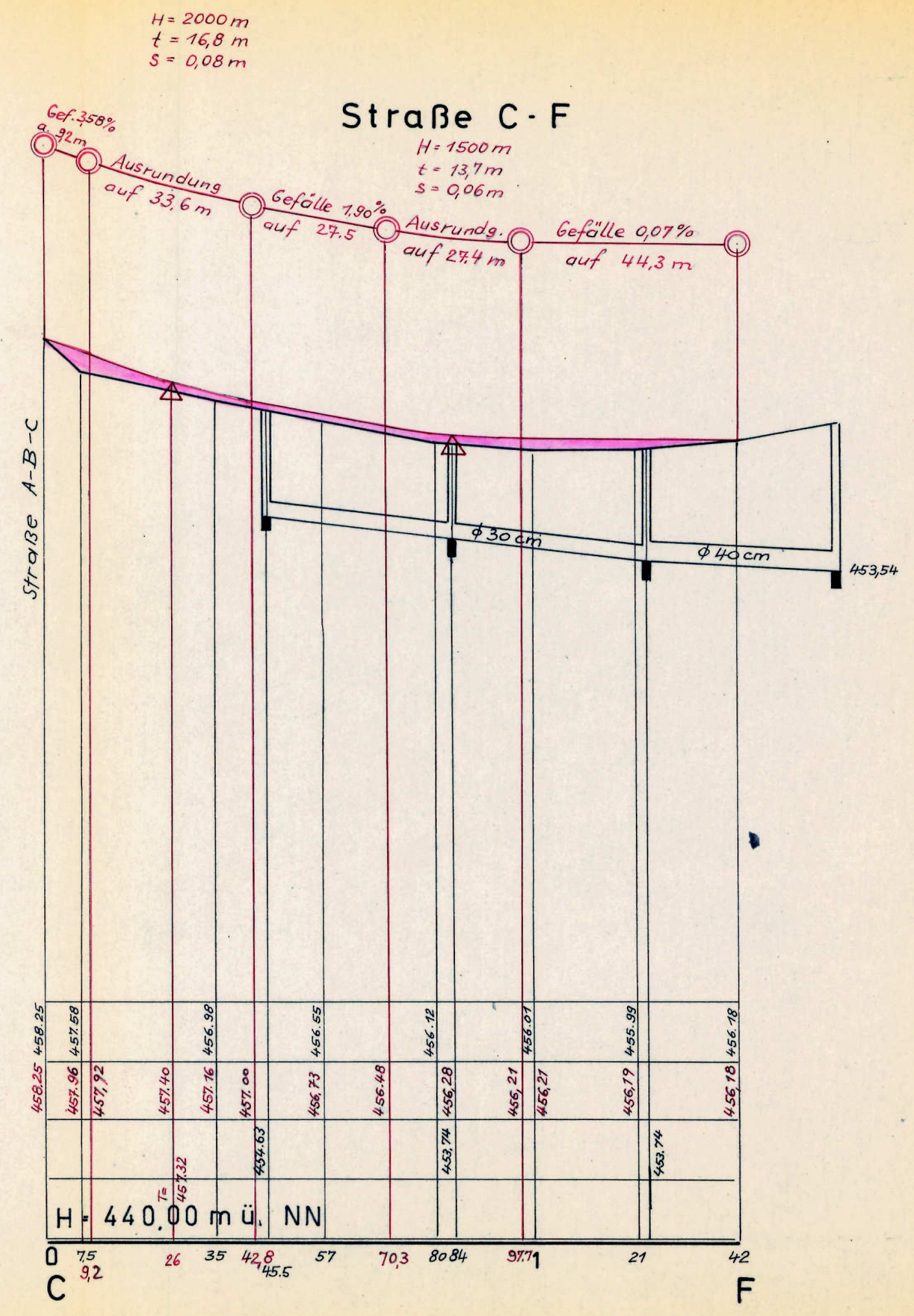
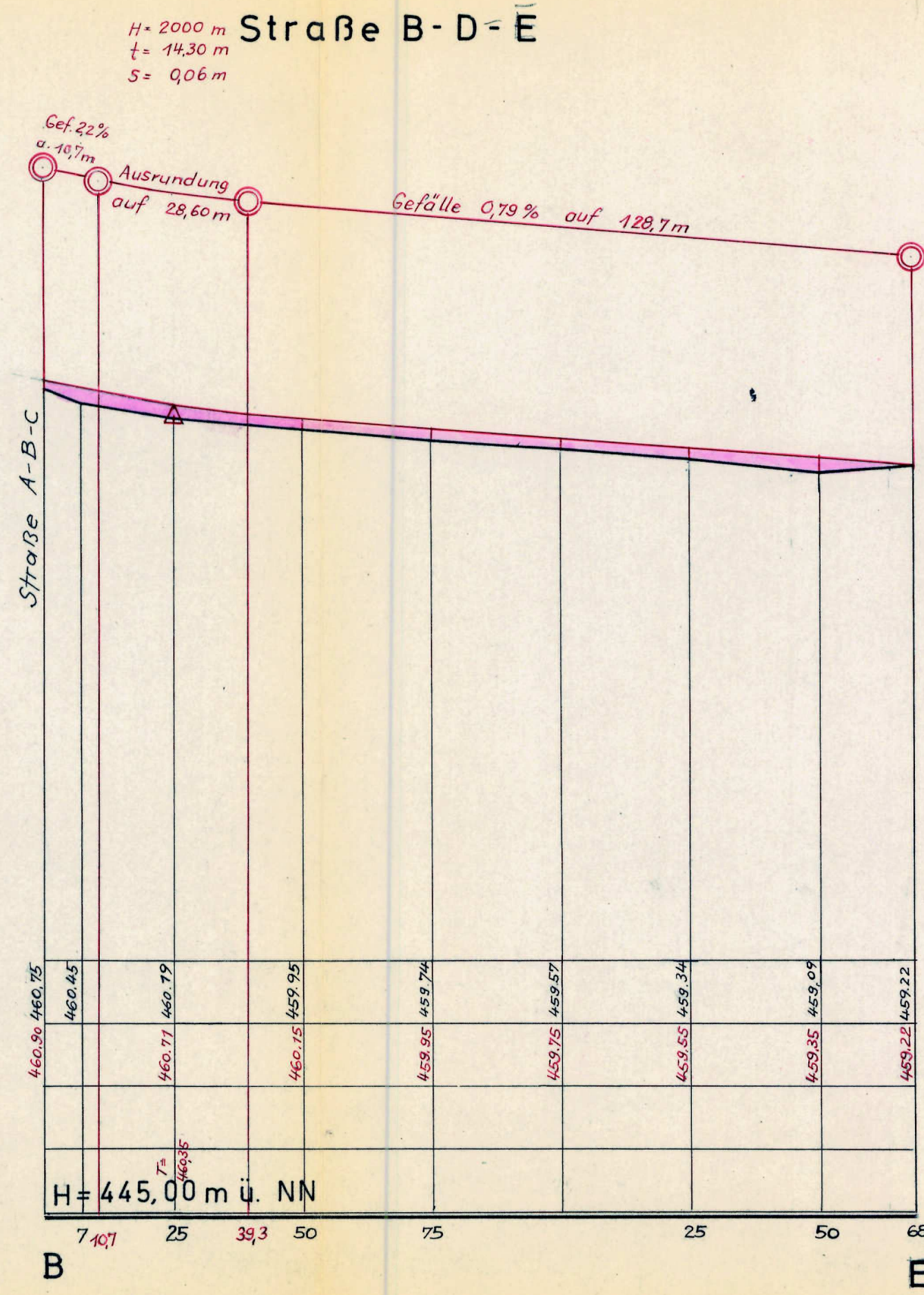
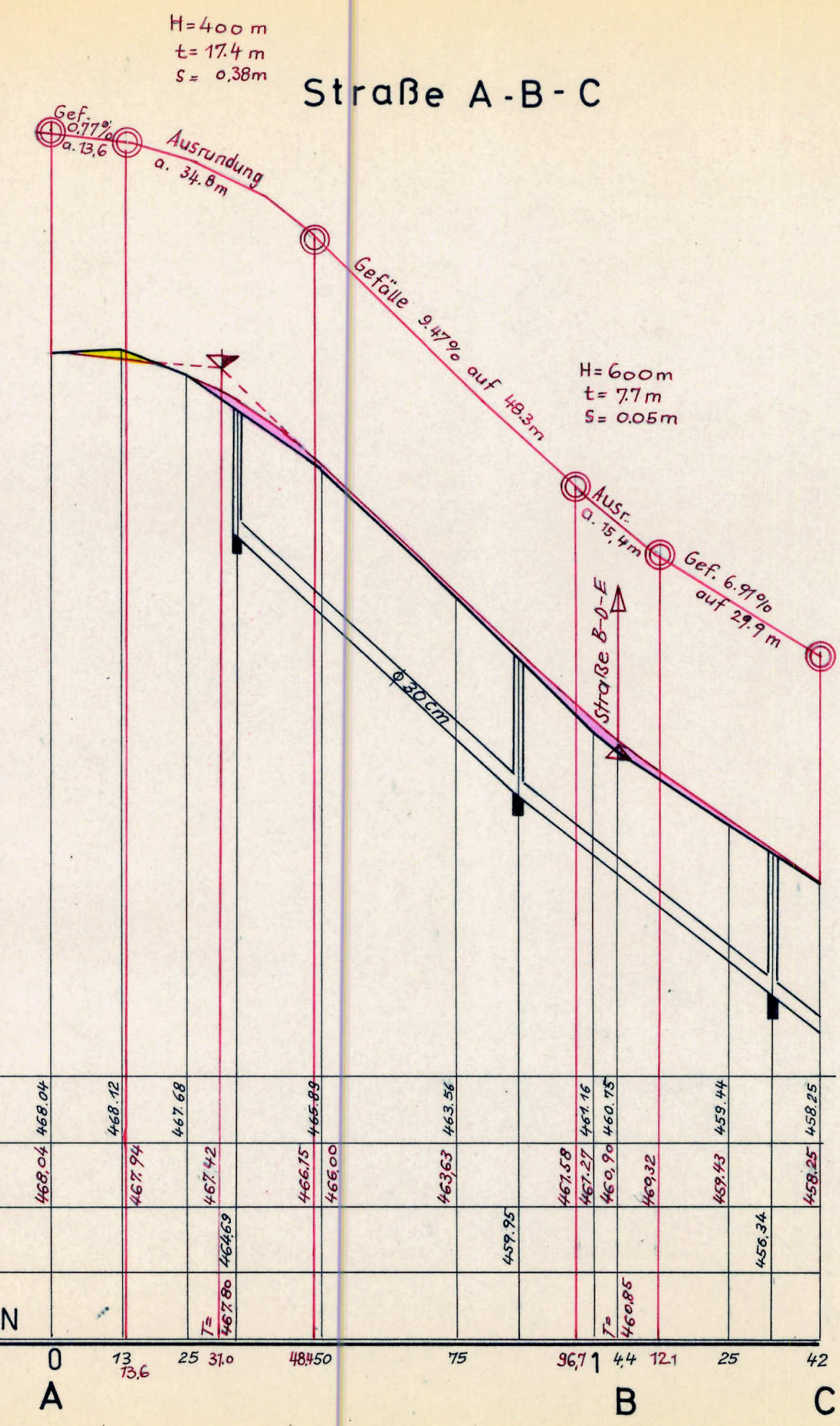

Gemeinde  
Stetten

**Bebauungsplan**  
für das Gewann "Braite"  
Längenschnitte  
der Straßen A-B-C, B-D-E u. C-F

M.d.L. 1:1000  
M.d.H. 1:100

Konstanz, den 17.10.1964  
Der Planfestiger:  
**ARNO JAHN**  
BAU-ING. B.D.B.  
FREIER ARCHITEKT  
KONSTANZ  
LÄRNISCHSTR. 8 TEL. 2114

Stetten, den 27.10.1964  
Der Bürgermeister:  
*[Signature]*  
GEMEINDE  
STETTEN



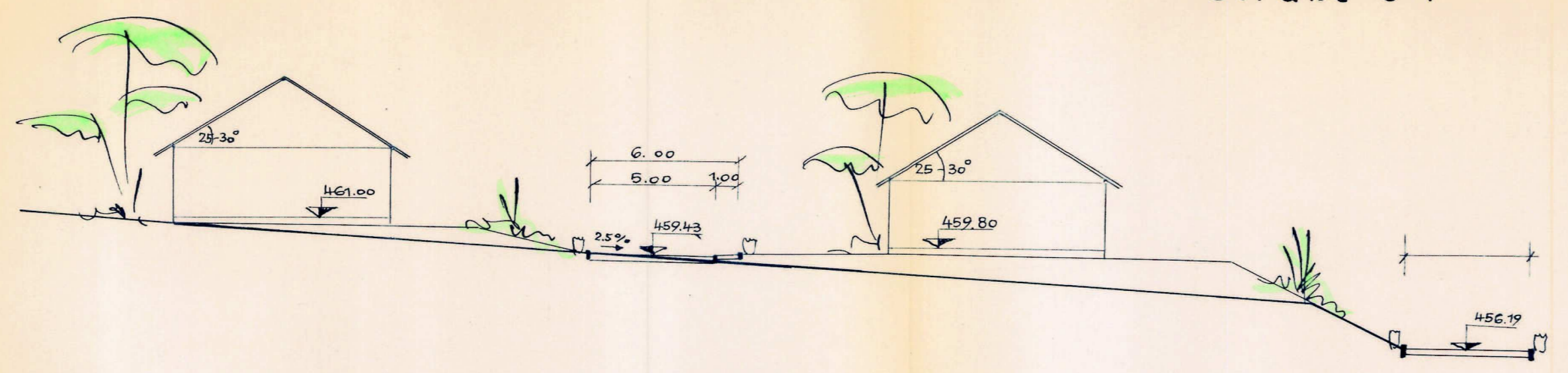


Gemeinde  
Stetten

### Bebauungsplan für das Gewann "Braite" Querschnitte M. 1:200

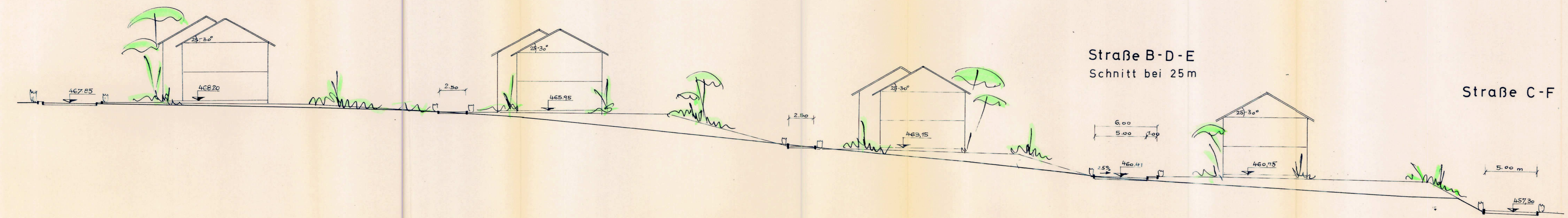
Straße B-D-E  
Schnitt bei 135 m

Straße C-F



Straße B-D-E  
Schnitt bei 25 m

Straße C-F



Konstanz, den 17.10.1964  
 Der Planfertiger:  
**ARNOLD JAHN**  
 BAU-INGENIEUR, D.D.B.  
 FREIER ARCHITEKT  
 KONSTANZ  
 GLÄRNISCHENSTR. 6 TEL. 2114

Stetten, den 24.10.1964  
 Der Bürgermeister:

