








G E M E I N D E
STETTEN BEI MEERSBURG

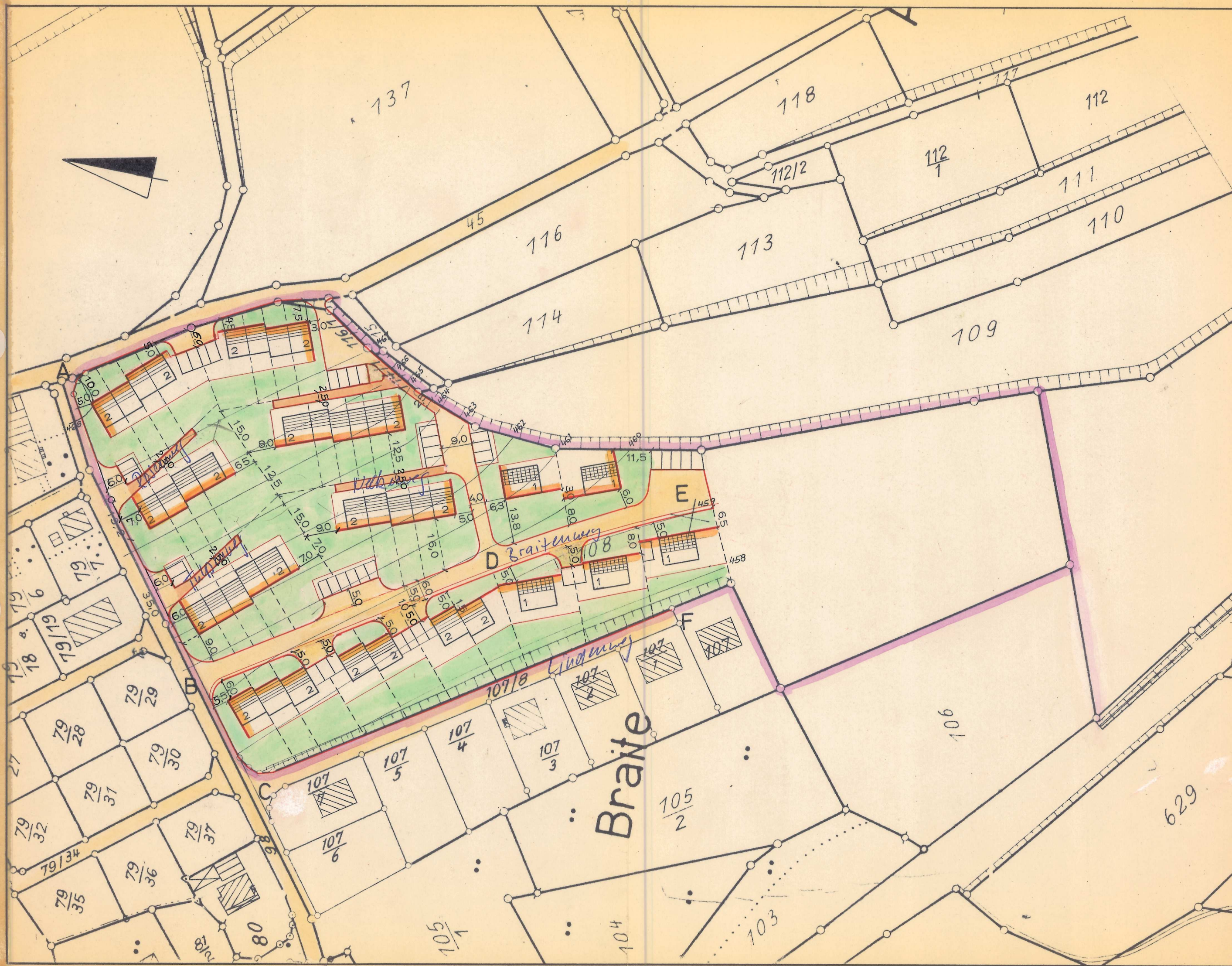
BEBAUUNGSPLAN FÜR DAS
GEWANN "BRAITE"

STRASSEN-U. BAULINIENPLAN

M. 1:1000

ERLÄUTERUNGEN:

-  NEUFESTZUSTELLENDEN STRASSENBEGRENZUNGSLINIE
-  NEUFESTZUSTELLENDEN BAULINIEN
-  ÜBERBAUBARE GRUNDSTÜCKSFLÄCHE
-  BAUGRENZE
-  ÖFFENTLICHE STRASSENFLÄCHEN
-  NICHT ÜBERBAUBARE GRUNDSTÜCKSFLÄCHE
-  GRENZE DES PLANUNGSGBIETES



KONSTANZ, DEN 17. 10. 1964

DER PLANFERTIGER:
ARNO JAHN
BAU-ING. u. ARCHIT. B.D.B.
FREIER ARCHIT. u. INGENIEUR
KONSTANZ
GLÄRNISCHSTR. 5 · TEL. 2114

STETTEN, DEN 27. 10. 1964

DER BÜRGERMEISTER:

